

**МИНИСТЕРСТВО ОБРАЗОВАНИЯ И НАУКИ РОССИЙСКОЙ ФЕДЕРАЦИИ
ФЕДЕРАЛЬНОЕ ГОСУДАРСТВЕННОЕ БЮДЖЕТНОЕ ОБРАЗОВАТЕЛЬНОЕ
УЧРЕЖДЕНИЕ ВЫСШЕГО ОБРАЗОВАНИЯ
«КАЗАНСКИЙ ГОСУДАРСТВЕННЫЙ АРХИТЕКТУРНО-СТРОИТЕЛЬНЫЙ
УНИВЕРСИТЕТ»
(КазГАСУ)**



Утверждаю

Проректор по учебной работе

И.Э.Вильданов

2018 г.

Рабочая программа дисциплины

ФТД.04 «ДЕВЕЛОПМЕНТ ГОРОДСКИХ ТЕРРИТОРИЙ»

Направление подготовки

08.03.01 СТРОИТЕЛЬСТВО

Направленность (профиль)

ЭКСПЕРТИЗА И УПРАВЛЕНИЕ НЕДВИЖИМОСТЬЮ

Квалификация выпускника

БАКАЛАВР

Форма обучения

заочная

Год набора 2014


**Кафедра
экспертизы и управления
недвижимостью**

г. Казань – 2018 г.

Рабочая программа дисциплины разработана в соответствии с федеральным государственным образовательным стандартом высшего образования по направлению подготовки *08.03.01 Строительство* (уровень бакалавриата), утвержденным приказом Министерства образования и науки Российской Федерации от "12" марта 2015 г. № 201 и рабочим учебным планом КазГАСУ.

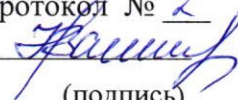
Разработал:
старший преподаватель кафедры
экспертизы и управления недвижимостью
к.э.н. Зайнуллина Д.Р.

Рассмотрена и одобрена на заседании
кафедры *экспертизы и управления недвижимостью*
"06" 06 2018 г.


Протокол № 19
Заведующий кафедрой
 /*Сиразетдинов Р.М.*/
(подпись)

СОГЛАСОВАНО:

Председатель методической комиссии
Института экономики и управления в строительстве
"18" 06 2018 г.

Протокол № 2
 /*Загидуллина Г.М.*/
(подпись)

Руководитель ОПОП

 /*Сиразетдинов Р.М.*/
(подпись)

Аннотация рабочей программы дисциплины

<p>Дисциплина «Девелопмент городских территорий» <i>место дисциплины – факультативы</i> <i>трудоемкость - 1 ЗЕ/ 36 часов</i> <i>форма промежуточной аттестации – зачёт</i></p>	
<i>Цель освоения дисциплины</i>	Формирование у студентов теоретической, практической и информационной базы, необходимой и достаточной для освоения компетенций в сфере основ планировки и застройки населённых мест с решением вопросов развития городских территорий.
<i>Компетенции, формируемые в результате освоения дисциплины</i>	ПК – 4 способностью участвовать в проектировании и изыскании объектов профессиональной деятельности
<i>Знания, умения и навыки, получаемые в процессе освоения дисциплины</i>	<p>Знать:</p> <ul style="list-style-type: none"> - основные направления и перспективы развития населённых мест. <p>Уметь:</p> <ul style="list-style-type: none"> - выбирать типовые схемы решения, анализировать существующую застройку внутрихозяйственное землеустройство. <p>Владеть:</p> <ul style="list-style-type: none"> - основами современных методов проектирования населённых мест.
<i>Краткая характеристика дисциплины (основные блоки и темы)</i>	<p style="text-align: center;">Раздел 1. Развитие городских территорий</p> <p>Тема 1: Формирование и развитие городов. Модель города. Градостроительная политика.</p> <p>Тема 2: Стратегия реализации, социальная и коммерческая адаптация программы градостроительного развития.</p> <p>Тема 3: Программа градостроительного развития территории.</p>